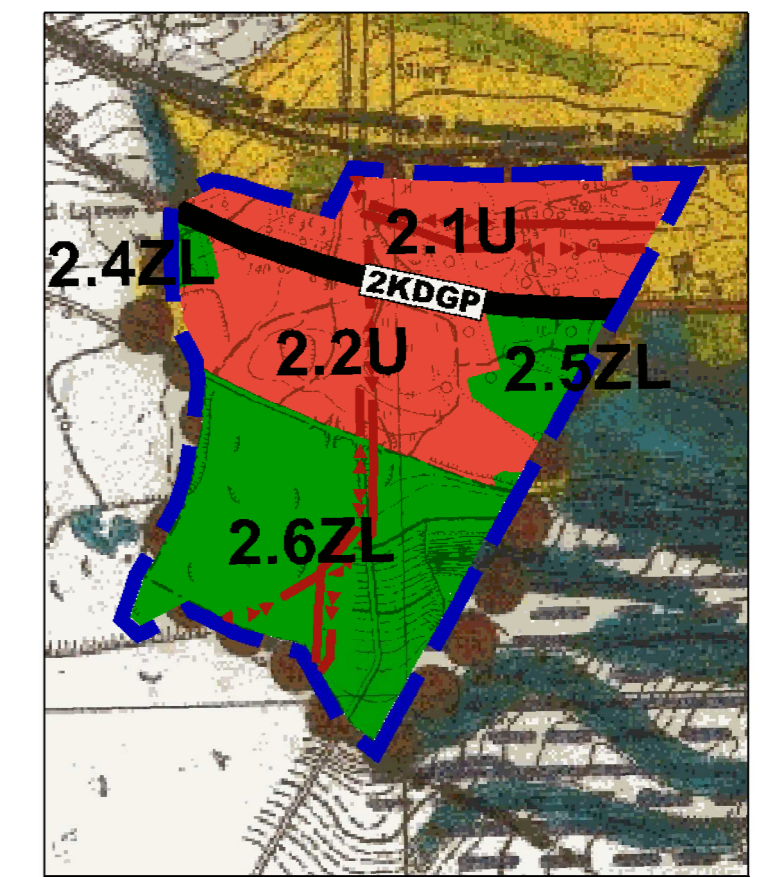
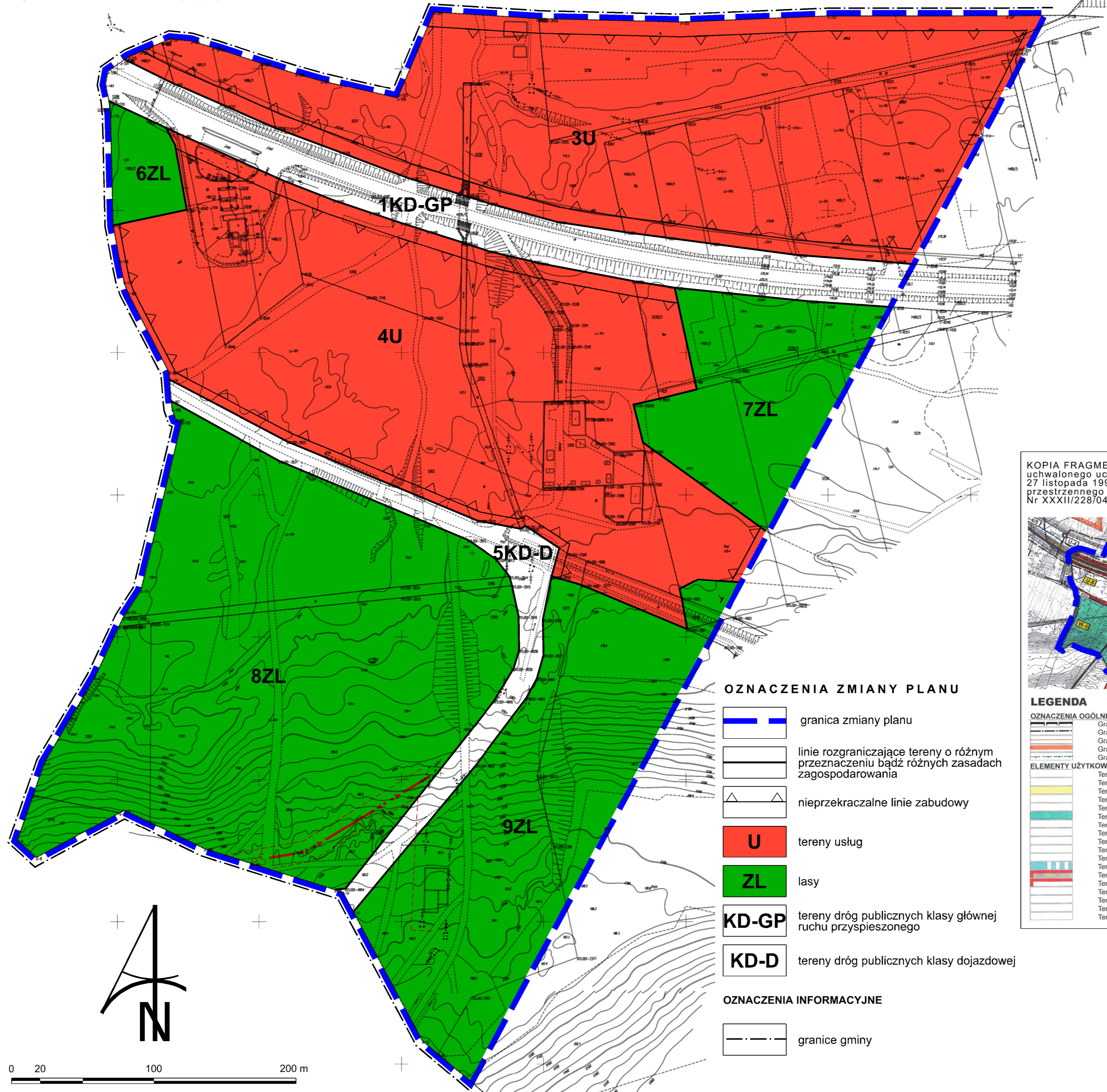




ZMIANA MIEJSCOWEGO PLANU ZAGOSPODAROWANIA PRZESTRZENNEGO TERENU GÓRNICZEGO "TARNOBRZEG II"

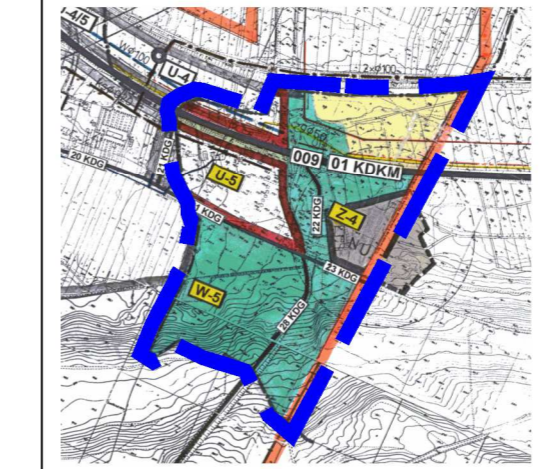
SKALA 1:2000



WYRYS ZE STUDIUM UWAUNKOWAŃ I KIERUNKÓW ZAGOSPODAROWANIA PRZESTRZENNEGO GMINY NOWA DĘBA

OZNACZENIA DLA OBSZARU OBJĘTEGO II ZMIANĄ SUIKZP	
	GRANICE OBSZARU OBJĘTEGO II ZMIANĄ SUIKZP
	2MNU - OBSZARY ZABUDOWY MIESZKANIOWEJ, REKREACJI INDYWIDUALNEJ I USŁUGOWEJ
	2U - OBSZARY USŁUG
	2UT - OBSZARY USŁUG TURYSTYKI
	2U/P - OBSZARY USŁUGOWO-PRODUKCYJNE
	2R - OBSZARY ROLNICZE
	2ZL - LASY
	2Z - OBSZARY ZIELENI
	2KDGP - DROGI KLASY GŁÓWNEJ RUCHU PRZYSPIESZONEGO
	2KDZ - DROGI KLASY ZBIORCZEJ
	2KDL - DROGI KLASY LOKALNEJ
	2KDD - DROGA KLASY DOJAZDOWEJ
	OCHRONA ŚRODOWISKA KULTUROWEGO
	STANOWISKO ARCHEOLOGICZNE
	CMENTARZ WOJENNY Z I WOJNY ŚWIATOWEJ
	OCHRONA ŚRODOWISKA
	GRANICE OBSZARU GÓRNICZEGO
	GRANICE UDOKUMENTOWANEGO ZŁOŻA
	LINIE EMERGENCYCZNE WYSOKIEGO NAPIĘCIA
	GRANICE OBSZARU WYMAGAJĄCEGO REKULTYWACJI

KOPIA FRAGMENTU RYSUNKU PLANU Z ZAZNACZONYM OBSZAREM ZMIANY uchwalonego uchwałą nr III/12/98 Rady Miejskiej w Nowej Dębie z dnia 27 listopada 1998 r. w sprawie miejscowego planu zagospodarowania przestrzennego terenu górniczego "Tarnobrzeg II", zmienionego uchwałą Nr XXXII/228/04 Rady Miejskiej w Nowej Dębie z dnia 30 grudnia 2004 r.)



LEGENDA	
	granica zmiany planu
	linie rozgraniczające tereny o różnym przeznaczeniu bądź różnych zasadach zagospodarowania
	nieprzekraczalne linie zabudowy
	U - tereny usług
	ZL - lasy
	KD-GP - tereny dróg publicznych klasy głównej ruchu przyspieszonego
	KD-D - tereny dróg publicznych klasy dojazdowej
	OZNACZENIA INFORMACYJNE
	granice gminy
	DROGI
	Drogi krajowe międzyregionalne
	Drogi wojewódzkie
	Miejskie ulice zbiorcze
	Drogi układu obsługującego
	Drogi i ścieżki rowerowe
	Ciagi pieszko - rowerowe
	Ciagi pieszkie
	Parkingi
	ELEKTROENERGETYKA
	EE - Główny punkt zasilania
	Stacja transformatorowa napowietrzna
	Stacja transformatorowa wieżowa
	Stacja transformatorowa wewnętrzna
	Linia WN 110 kV
	Linia SN 15 i 30 kV napowietrzna
	Linia SN kablowa
	TELEKOMUNIKACJA
	Centrala główna
	Kanalizacja teletechniczna
	Kabel światłowodowy istniejący i projektowany
	Kabel telefoniczny tradycyjny
	ZAOPATRZENIE W GAZ
	Gasociąg średnioprężny istniejący i projektowany
	Stacja redukcyjno - pomiarowa gazu I i II
	ZAOPATRZENIE W CIEPŁO
	EC - Elektrociepłownia Machów
	Magistrala ciepłownicza
	GOSPODARKA WODNO - ŚCIEKOWA
	Kolektor sanitarny istniejący i projektowany
	Kanal łączny ścieków istniejący i projektowany
	NO - Oczyszczalnia ścieków sanitarnych
	NO - Osiedłowa oczyszczalnia ścieków
	Przepompownia ścieków istniejąca i projektowana
	Zrzut ścieków sanitarnych
	Kanalizacja deszczowa istniejąca i projektowana
	Przepompownia wód deszczowych istniejąca i projektowana
	Rowy odwadniające otwarte
	Zrzut ścieków opadowych
	Wodociąg istniejący i projektowany
	SUW - Stacja uzdatniania wody
	UWP - Ujęcie wód przemysłowych
	H - Hydrofornia
	Magistrala wód przemysłowych

Załącznik nr 2 do Uchwały nr Rady Miejskiej w Nowej Dębie z dnia	Przewodniczący Rady
	Zmiana miejscowego planu zagospodarowania przestrzennego terenu górniczego "Tarnobrzeg II"
skala rysunku 1:2000	